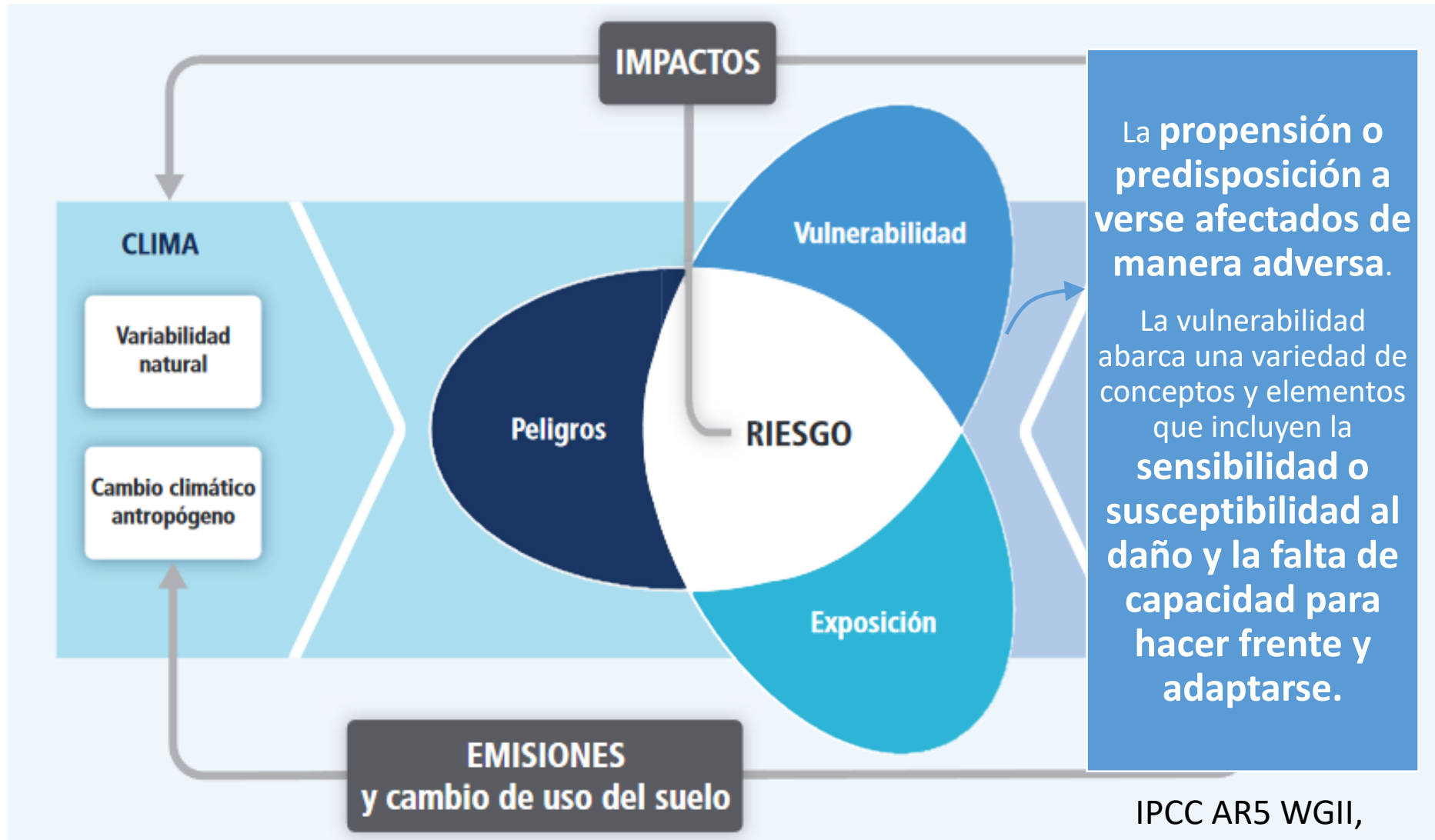



MARCO CONCEPTUAL DE GÉNERO Y CAMBIO CLIMÁTICO Y CATASTRO DE DATOS

Datos de género para una mejor transparencia climática en la
región de América Latina
08 de julio de 2021



Marco conceptual de riesgo climático





¿Cuál de estos sistemas tiene más **propensión o predisposición a verse afectados de manera adversa** por el peligro al que están expuestos?


¿Cuál de estos sistemas tiene más **propensión o predisposición a verse afectados de manera adversa** por el peligro al que están expuestos?

Factores socioeconómicos influyen directamente en la capacidad de respuesta y sensibilidad:

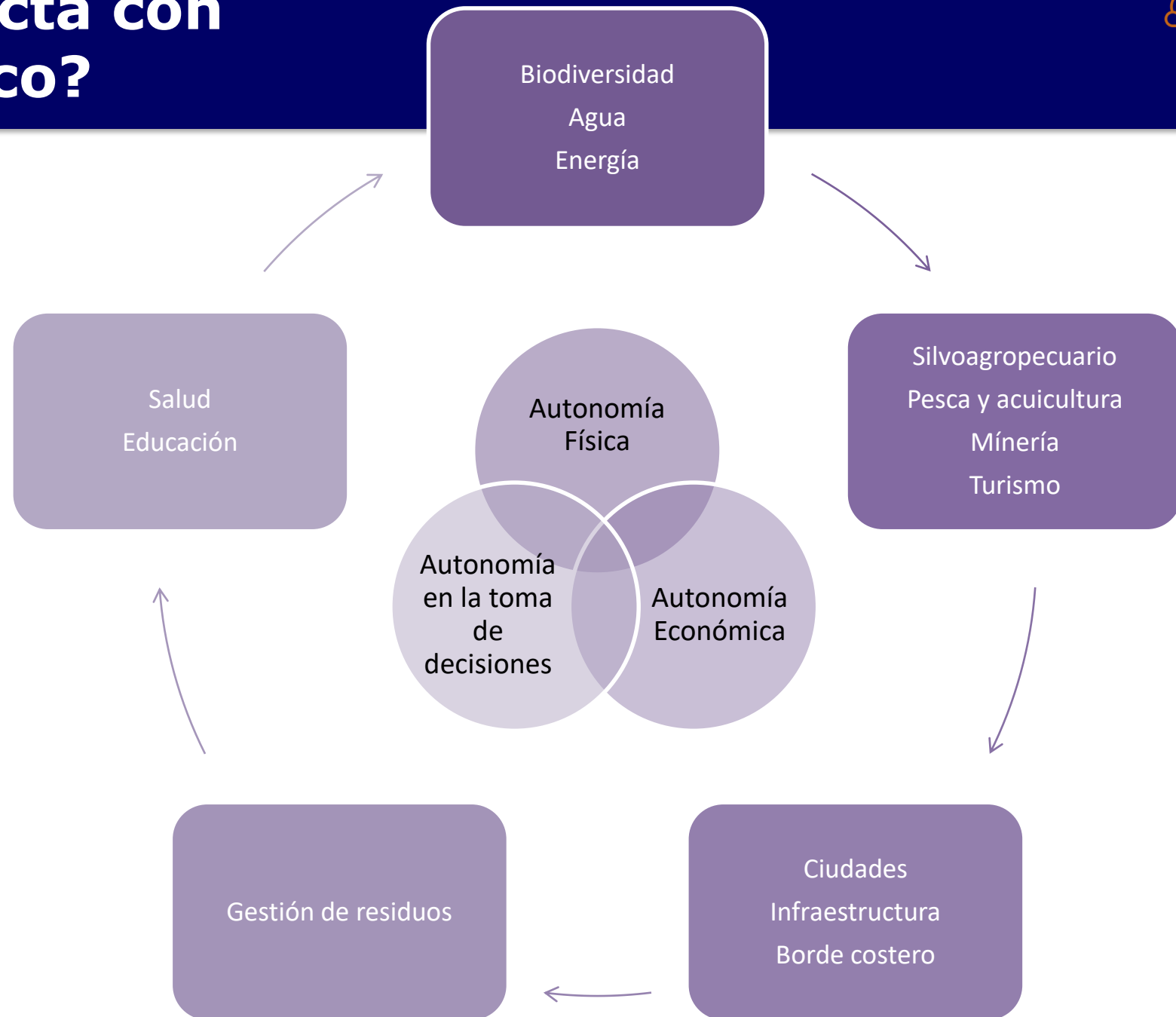
- Tipo de construcción influye en la resistencia de edificaciones
- Ingresos económicos influyen en capacidad de reparar daños

Los ecosistemas también presentan diferentes grados de sensibilidad y capacidad de respuesta

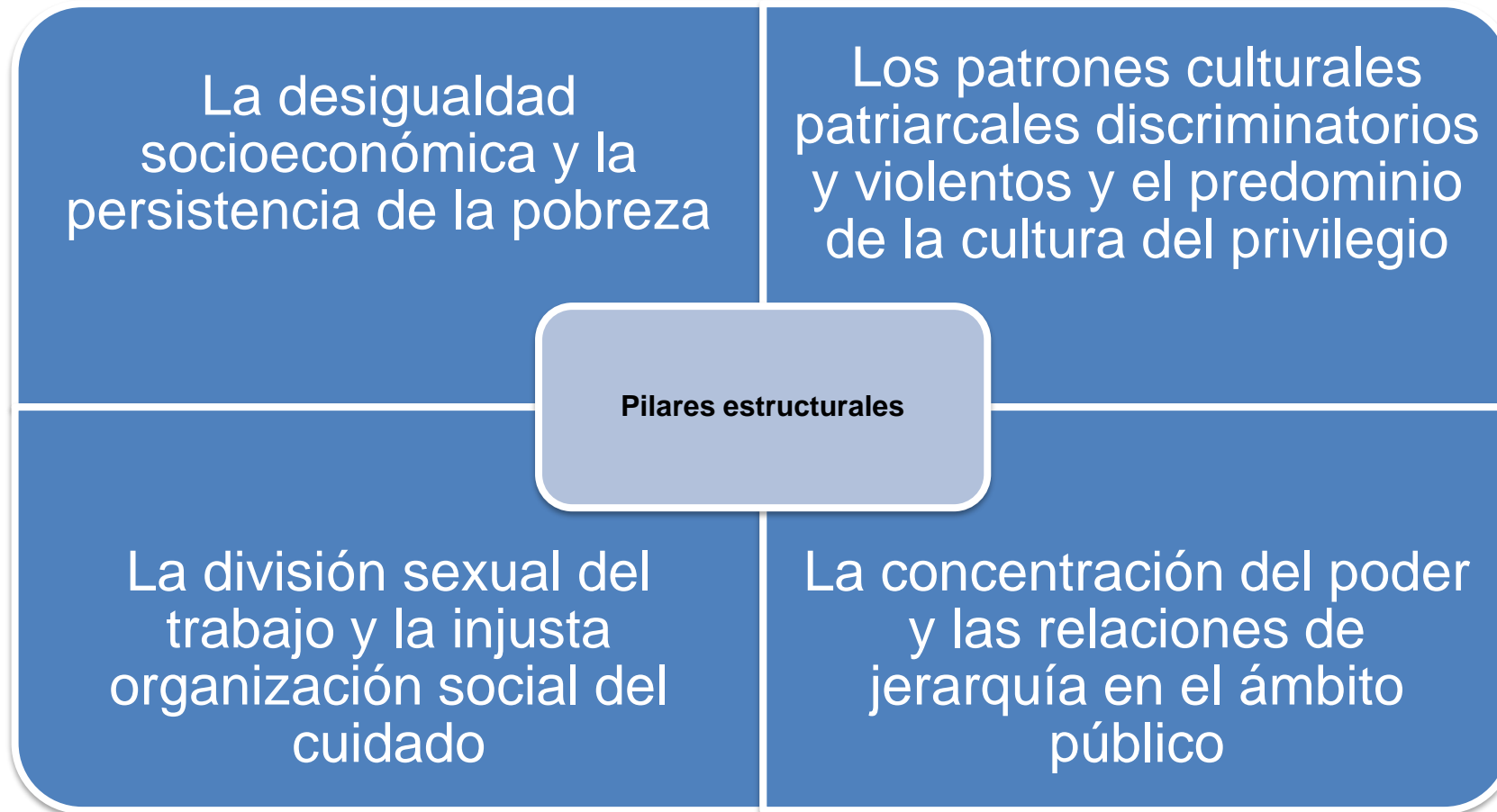
¿Cómo se conecta con cambio climático?



“Las mujeres son más afectadas por el cambio climático” (IPCC, 2001)



Pilares estructurales que limitan la igualdad de género



Ejes de cambio climático y género

Vulnerabilidad con perspectiva de género

Mitigación con perspectiva de género

Adaptación con perspectiva de género

Dimensiones de cambio climático y género (sectores estrategia 2050)

1. Género ciudades y edificación
2. Género y energía
3. Género y silvoagropecuaria
4. Género y transportes
5. Género y minería
6. Género e infraestructura
7. Género y salud
8. Género y residuos
9. Género, pesca y acuicultura
10. Género y biodiversidad
11. Género y borde costero
12. Género y recursos hídricos
13. Género y turismo

Indicadores de cambio climático y género

1. Posesión de recursos naturales
2. Carga, participación o inserción laboral
3. Calidad y equipamiento de los territorios y hábitat
4. Participación en la planificación, administración y toma de decisiones
5. Participación de las mujeres en las ciencias y proyectos de cambio climático
6. Recursos financieros y capital social

Pilares estructurales que limitan la igualdad de género

La concentración del poder y las relaciones de jerarquía en el ámbito público

Desigualdad La desigualdad socioeconómica y la persistencia de la pobreza

Los patrones culturales patriarcales discriminatorios y violentos y el predominio de la cultura del privilegio

La división sexual del trabajo y la injusta organización social del cuidado

Principales fuentes de información del catastro

- Encuesta nacional urbana de uso del tiempo
- Censo nacional agropecuario y forestal
- Encuesta nacional de empleo



Tipos de indicadores (en evaluación)

Posesión de recursos naturales

Estos tipos de indicadores referidos al acceso y tipos de uso de los recursos naturales. Busca identificar aquella relación con los recursos que, producto de los impactos del cambio climático y la división sexual del trabajo, pueden ser menos accesibles para las mujeres.

Carga, participación o inserción laboral

Estos tipos de indicadores están referidos a la participación, tipo de ocupaciones y ausencia de participación laboral que las mujeres tienen en los diferentes sectores productivos. Dan cuenta de la composición de la participación laboral, las brechas salariales y los niveles de corresponsabilidad en el trabajo de cuidados y doméstico.

Calidad y equipamiento de los territorios y hábitat

Estos tipos de indicadores están referidos a la participación de las mujeres en los procesos de planificación de los territorios y, por otro lado, a la identificación de los territorios, su equipamiento y hábitat en que están asentadas las mujeres.

Tipos de indicadores

Participación en la planificación, administración y toma de decisiones

Estos tipos de indicadores refieren a la participación de las mujeres y análisis de la paridad en la distribución del poder como criterio —cuantitativo y cualitativo— en el diseño planificación, elaboración y evaluación de planes de mitigación y adaptación al cambio climático. Incluye el reconocimiento de la contribución de los movimientos de mujeres y feministas, afrodescendientes, jóvenes, indígenas y personas LGBTI a estos procesos.

Participación de las mujeres en las ciencias y proyectos de cambio climático

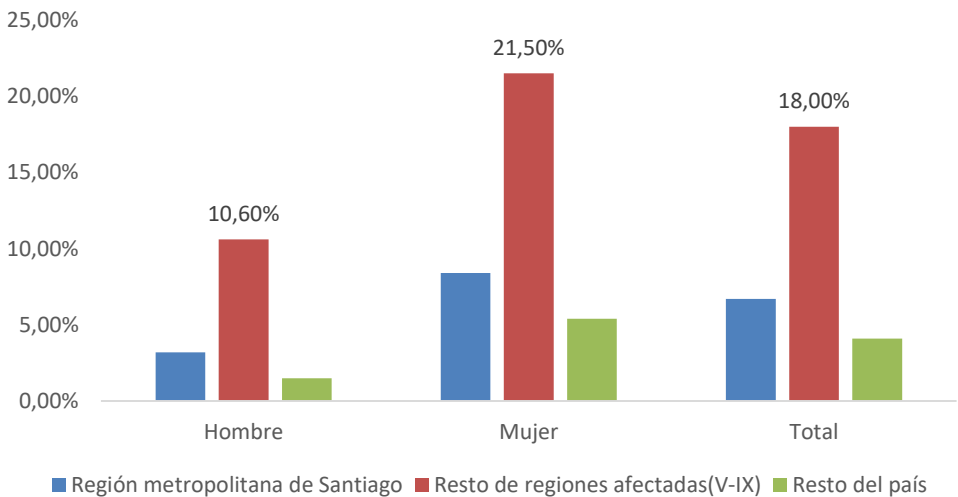
Estos tipos indicadores refieren a la participación de las mujeres en el ámbito de desarrollo científico, analizando su participación en la producción de conocimiento científico y los proyectos de investigación aplicada sobre cambio climático.

Recursos financieros y capital social

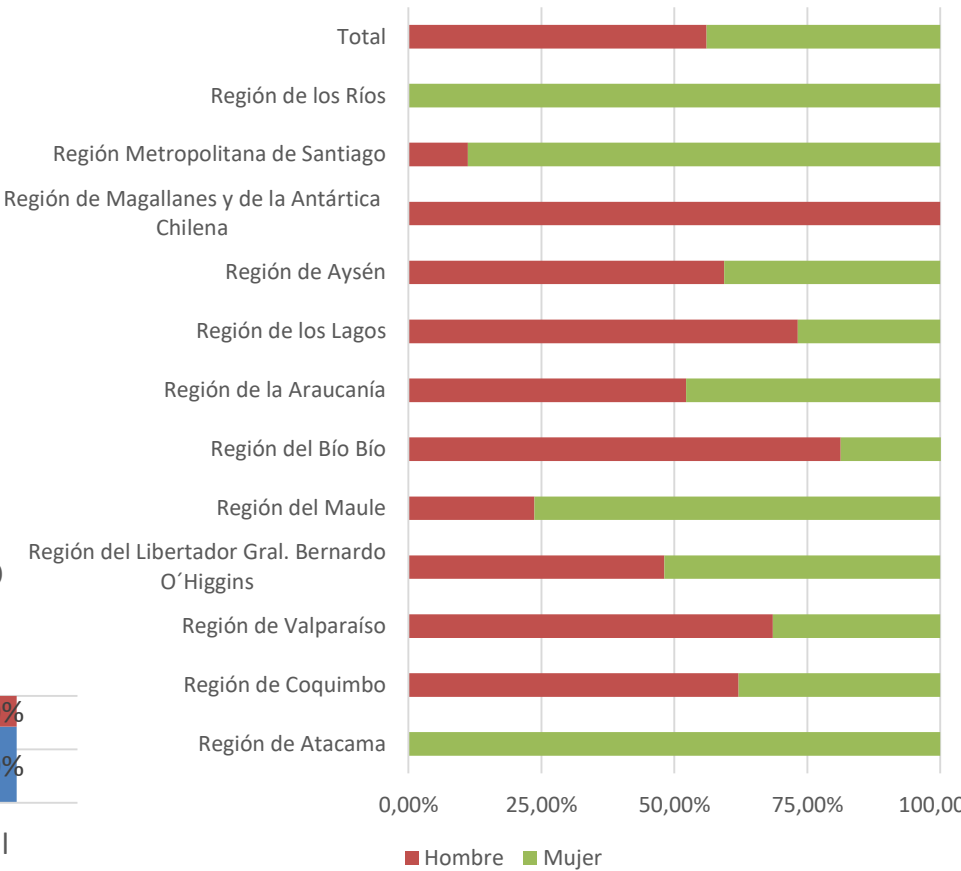
Estos tipos de indicadores referidos al acceso y tipos de uso de los recursos financieros y redes de capital social. Busca identificar el acceso de las mujeres a las diferentes formas de capital e identifican el aporte de las redes de capital social para enfrentar el cambio climático.

Algunos ejemplos

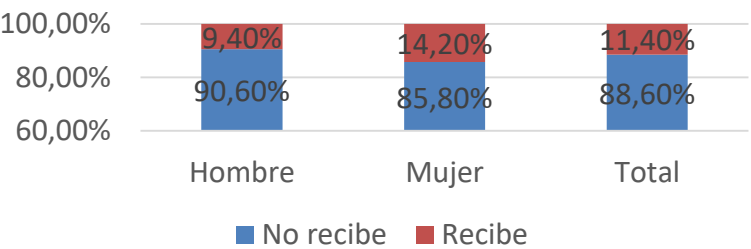
Población mayor de 18 años con
síntomas de estrés postraumático por
sexo



Porcentaje de personas dentro del hogar que
recogen leña en día de semana por región y
sexo



Porcentaje de hogares que
recibieron un subsidio de
agua el mes pasado por sexo
jefatura del hogar



Tercer Informe del Estado del Medio Ambiente, 2020

GÉNERO Y MEDIO AMBIENTE

La perspectiva o el enfoque de género rescata la relación entre lo masculino y lo femenino, la construcción social que la sustenta, así como también devela las diferencias culturales que subyacen en este marco relacional. Es en este contexto que aparece la relevancia de hablar de género y medio ambiente, especialmente en países en los que pese a todo el conocimiento y la reflexión alcanzada en esta materia, persisten desigualdades que afectan negativamente a las mujeres limitando, en este caso, su necesario aporte al desarrollo sostenible.



IDENTIDAD DE GÉNERO

Identificación de cada persona independiente del sexo al nacer.

CONSTITUCIÓN DE GÉNERO

Normas de género:

Ideas de cómo actuar hombre y mujeres que la comunidad les asigna.

Rôles de género:

Roles de género asignados socialmente a hombre, mujeres, niños y niñas.

Relaciones de género:

Relaciones sociales; poder, control y acceso a los recursos. Son jerárquicas y desiguales.

Figura 9. Incidencia de la pobreza por ingresos en los hogares por sexo del jefe/a, 2006 - 2017

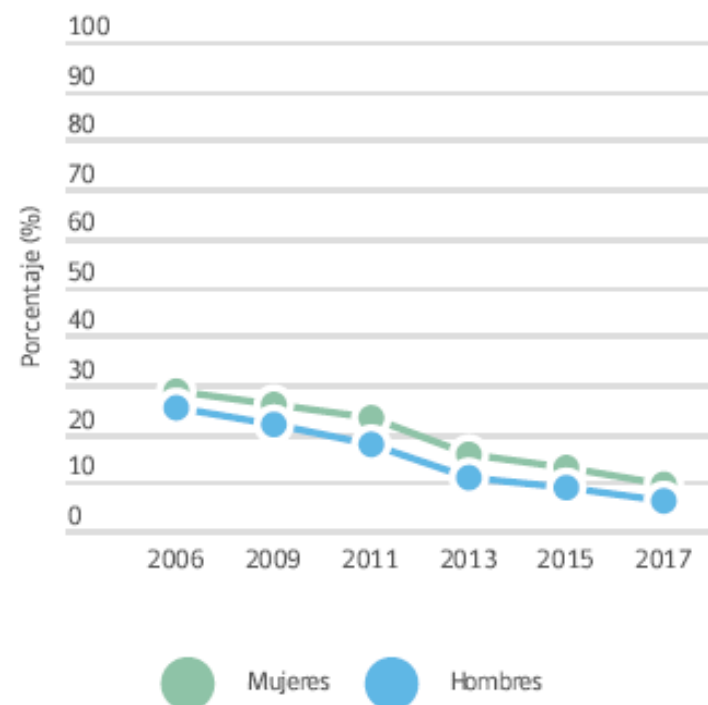


Figura 10. Porcentaje de mujeres como jefas de hogar (1990 - 2017)

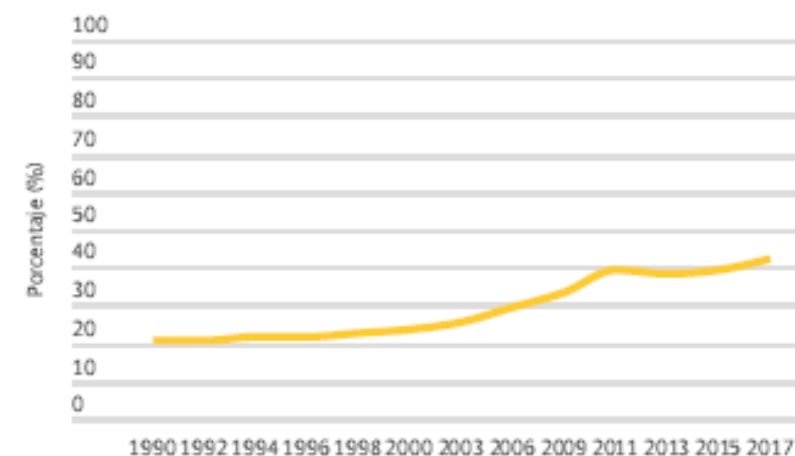


Figura 11. Tasa de participación laboral por sexo, 1990 - 2017

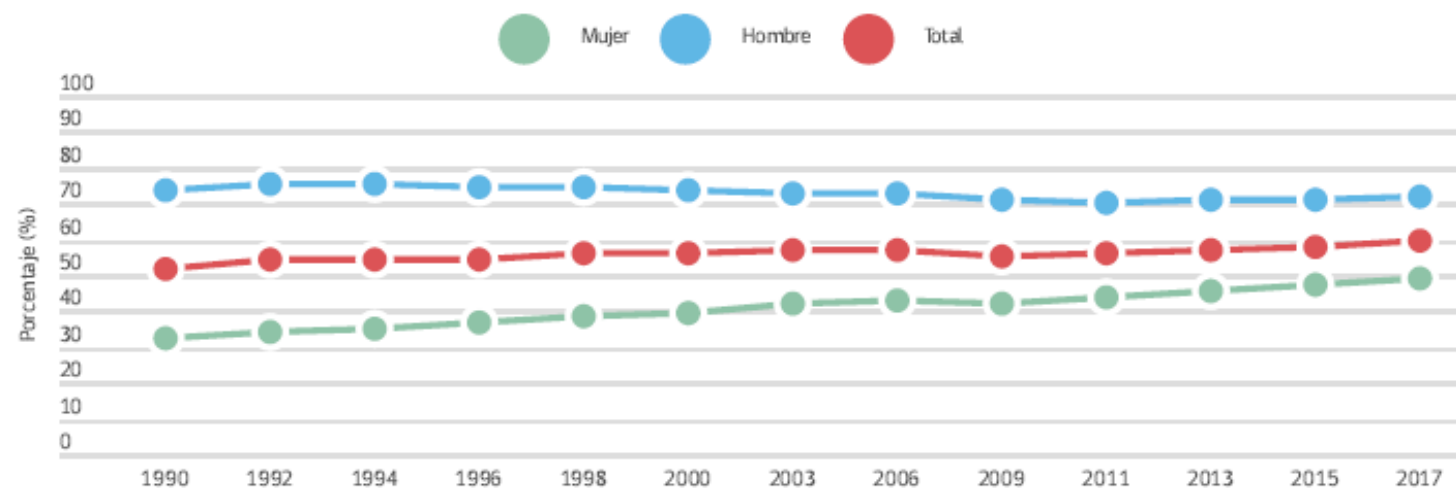


Figura 13.a. Tenencia de la tierra en las explotaciones monoprediales por Valor Bruto de producción en UF, según jefe de explotación, 2007

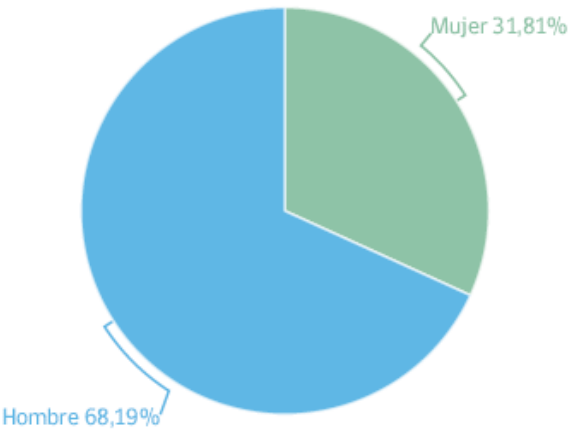
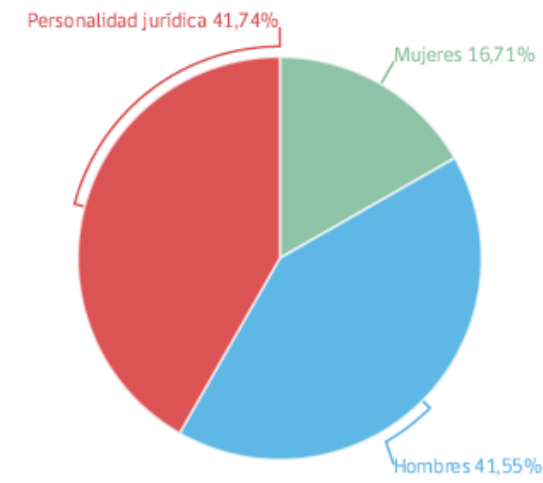
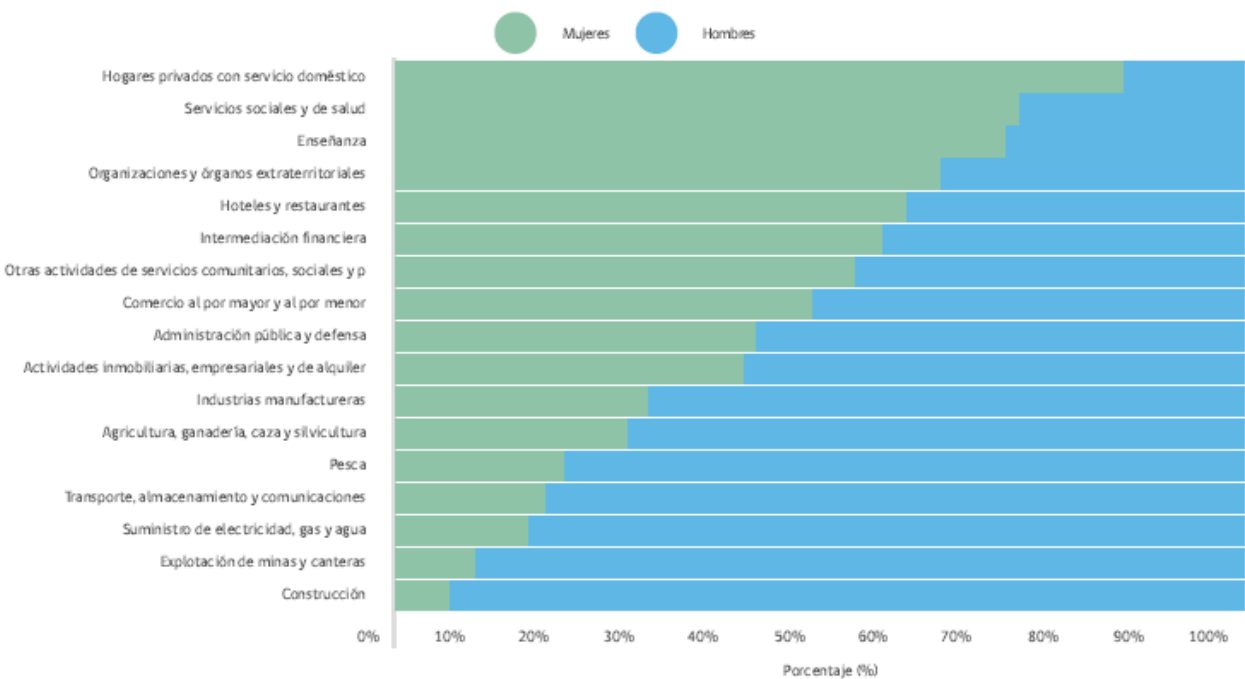


Figura 13.b. Derechos de agua



Participación de hombres y mujeres por ramas de la economía, 2017



Atlas de Riesgo Climático

Para cada comuna de nuestro país se establece:



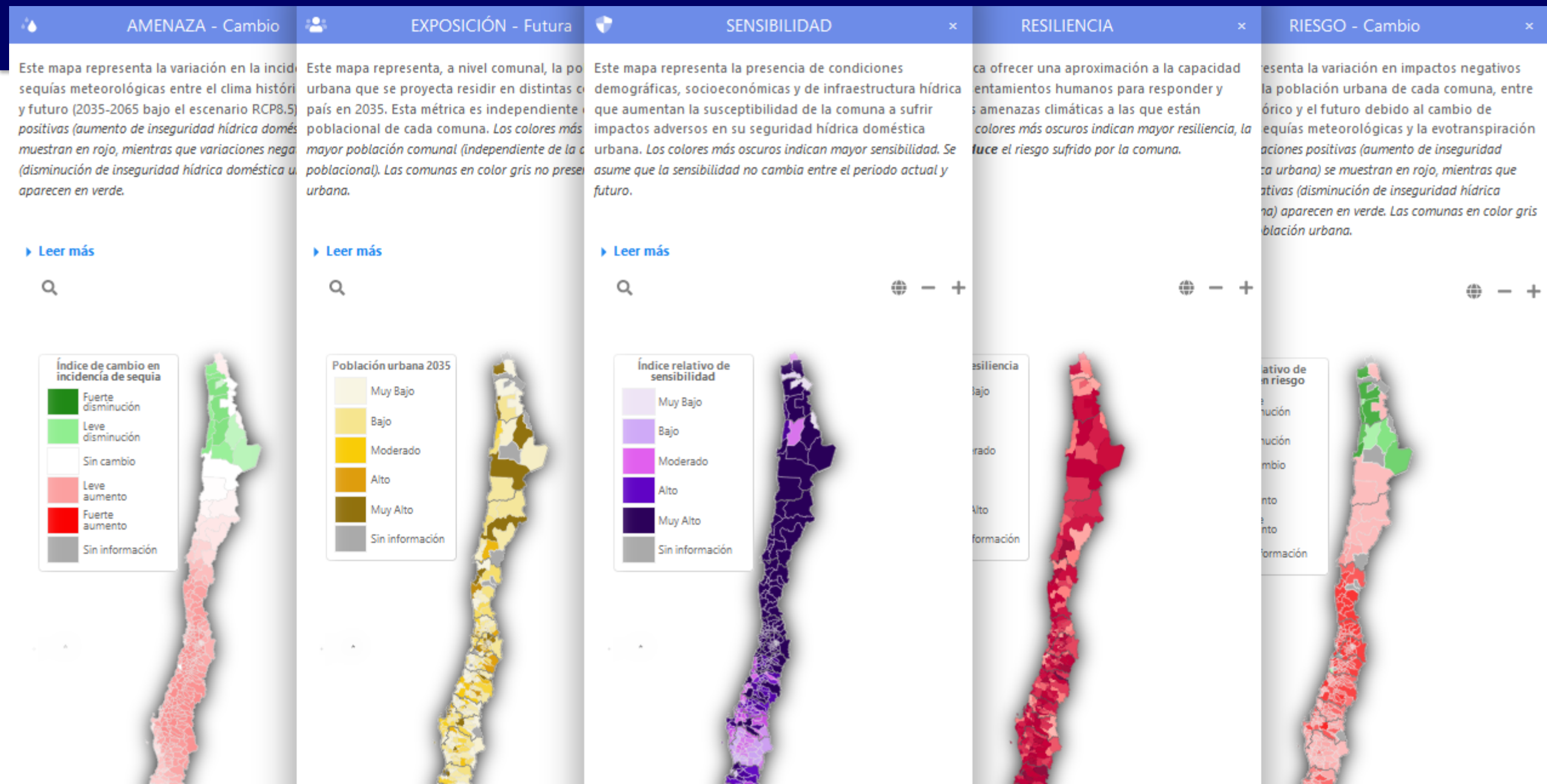
ARCLIM: Herramienta que responde a nivel territorial el grado de riesgo de cada



Herramienta desarrollada para Chile por el mundo científico por la COP25.



Seguridad hídrica doméstica urbana



Indicadores del índice de sensibilidad

Sub-dimensión	Indicador	Fuente de datos
Grupos vulnerables	Población infantil (< 5 años)	CENSO 2017
	Población adulto mayor (> 65 años)	CENSO 2017
	Proporción de hogares liderados por una mujer con existencia de población dependiente (niños, niñas, adolescente y adultos mayores)	CENSO 2017
	Pob. perteneciente a Pueblos originarios	CENSO 2017
	Población migrante (< 2 años de permanencia en el país)	CENSO 2017
	Incidencia pobreza por ingreso	CASEN 2015
	Incidencia pobreza multidimensional (5 dimensiones)	CASEN 2015
Condiciones de los hogares	Número de habitantes promedio por vivienda	CENSO 2017
	Proporción de viviendas urbanas fuera del área de cobertura de la empresa sanitaria	SISS 2019
	Proporción de viviendas urbanas abastecidas por camiones aljibe	CENSO 2017
Servicios sanitarios	Nivel de dependencia del suministro a fuentes de agua superficiales	SISS 2019
	Percepción de los usuarios sobre la calidad del servicio de agua potable	SISS 2018
	Nivel de continuidad del servicio de abastecimiento	SISS 2017
Condiciones territoriales	Nivel de demanda del recurso hídrico (Huella Hídrica)	MINVU 2019
	Nivel de estrés hídrico	BID-Fundación Chile 2017
	Comunas con sobre otorgamiento de derechos de agua	DGA 2019
	Frecuencia de decretos de escasez hídrica en los últimos 10 años	DGA 2020
	Asentamientos humanos no planificados (campamentos)	World Resources Institute 2015

Siguientes pasos

- Finalizar el marco conceptual.
- Revisar uso de indicadores desagregados, en el marco conceptual de riesgo.
- Identificar las necesidades específicas de indicadores desagregados por sector.
- Vincular indicadores con las fuentes de información secundaria disponibles.
- Analizar toda la información dispuesta por el INE
- Sesión de trabajo con la Mesa de Género y Cambio Climático (octubre, 2021)



